

gültig ab 15. Dezember 2019

460 Osterode - Gittelde - Bad Grund - Cl.-Zellerfeld

→ 460



Verkehrsgesellschaft Südniedersachsen mbH, Matthias-Grünwald-Straße 32 - 34, 37154 Northeim, ☎ (0 55 51) 97 50 35


Die Haltestellen in Bad Grund "Abgunst", "Grüne Tanne" und "Taubenborn" werden bei Straßenglätte nicht bedient.

Am 24. und 31.12. Verkehr wie Samstag! Sind der 24. bzw. 31.12. ein Sonntag, gilt das Fahrplanangebot für Sonn- und Feiertage!

Die Fahrzeiten der Anschlusslinien entnehmen Sie bitte dem aktuellen Zug- bzw. Busfahrplan. Die Darstellung der Anschlusszeiten erfolgt ohne Gewähr.

Am Tag der Zeugnisausgabe kann es bei einigen Fahrten zu geringfügigen Veränderungen kommen. Bitte informieren Sie sich rechtzeitig.

Fahrnummer	Montag bis Freitag																					
	5460 001	5460 443	5460 403	5460 203	5460 445	5460 005	5460 007	5460 009	5460 011	5460 447	5460 413	5460 213	5460 433	5460 415	5460 215	5460 441	5460 437	5460 417	5460 419			
Verkehrsbeschränkungen		S	S	F	S					S	S	F	S	S	F	S		S	S	F	F	
Anmerkungen					99																	
Osterode Hohe Straße											11 37									13 27		
Osterode Admiral-Zenker-Str.											11 39									13 29		
Osterode BBS An der Leege																						
Osterode Im Unteren Strange											11 40									13 30		
Osterode Kornmagazin											11 43									13 33		
Osterode Dielenplan					7 07	7 52	8 47	9 47	10 47	11 22	11 45	11 47		12 35	12 47			13 34	13 35	13 47	14 47	
Osterode Mitte/Stadthalle	5 29		6 19	6 24		7 54	8 49	9 49	10 49	11 24	11 49	11 49		12 39	12 49			13 38	13 37	13 49	14 49	
Osterode Mitte	5 30		6 20	6 25		7 55	8 50	9 50	10 50	11 25	11 50	11 50		12 40	12 50			13 39	13 40	13 50	14 50	
Osterode Rödtenberg											11 55	11 55		12 45					13 45	13 55		
Osterode Sudetenstraße											11 56	11 56		12 46					13 46	13 56		
Osterode Meneiler Weg					7 10	7 59	8 54	9 54	10 54	11 29	11 57	11 57		12 47	12 54				13 47	13 57	14 54	
Osterode Lindenstraße					7 11	8 00	8 55	9 55	10 55	11 30	11 58	11 58		12 48	12 55				13 48	13 58	14 55	
Osterode Kastanienring					7 12	8 01	8 56	9 56	10 56	11 31	11 59	11 59		12 49	12 56				13 49	13 59	14 56	
Petershütte Am Nollten Sumpf	5 35		6 25	6 30	7 13	8 02	8 57	9 57	10 57	11 32	12 00	12 00		12 50	12 57			13 44	13 50	14 00	14 57	
Lasfelde Hüttenfeldstraße	5 36		6 26	6 31	7 14	8 03	8 58	9 58	10 58	11 33	12 01	12 01		12 51	12 58			13 45	13 51	14 01	14 58	
Lasfelde Am Wellbeek	5 37		6 27	6 32	7 15	8 04	8 59	9 59	10 59	11 34	12 02	12 02		12 52	12 59			13 46	13 52	14 02	14 59	
Katzenstein Klusfeld	5 38		6 28	6 33	7 16	8 05	9 00	10 00	11 00	11 35	12 03	12 03		12 53	13 00			13 47	13 53	14 03	15 00	
Badenhausen An der Gipsmühle	5 39		6 29	6 34	7 17	8 06	9 01	10 01	11 01	11 36	12 04	12 04		12 54	13 01			13 48	13 54	14 04	15 01	
Badenhausen Am Uferbach	5 40		6 30	6 35	7 18	8 07	9 02	10 02	11 02	11 37	12 05	12 05		12 55	13 02			13 49	13 55	14 05	15 02	
Badenhausen Kirchweg	5 41		6 31	6 36	7 19	8 08	9 03	10 03	11 03	11 38	12 06	12 06		12 56	13 03			13 50	13 56	14 06	15 03	
Badenhausen Am Johannesborn	5 42		6 32	6 37	7 20	8 09	9 04	10 04	11 04	11 39	12 07	12 07		12 57	13 04			13 51	13 57	14 07	15 04	
Badenhausen Schule					7 21						12 08			12 58		13 08						
Badenhausen Am Johannesborn					7 22																	
Badenhausen Kirchweg					7 23																	
Badenhausen Am Bürgerpark					7 24																	
Badenhausen Posthof					7 25																	
Teichhütte Teichhütter Straße					7 35	8 10	9 05	10 05	11 05	11 40	12 10	12 08		13 00	13 05	13 15			13 54	13 58	14 08	15 05
Teichhütte Sägemühlenstraße					7 36	8 11		10 06		11 41	12 11	12 09		13 01					13 55	13 59	14 09	15 06
Gittelde An der Ziegelei					7 37	8 12	9 06	10 07	11 06	11 42	12 12	12 10		13 02	13 06	13 16			13 56	14 00	14 10	15 06
Gittelde Sportplatz					7 38	8 13	9 07	10 08	11 07	11 43	12 13	12 11		13 03	13 07	13 17			13 57	14 01	14 11	15 07
Gittelde Schule					7 40					11 45			12 45	13 05					13 59	14 03		
 RB 46 Seesen		5 45				7 45	8 45	9 45	10 45		11 45	11 45		12 45	12 45				13 45	13 45	14 45	
 RB 46 Gittelde		5 59				7 59	8 59	9 59	10 59		11 59	11 59		12 59	12 59				13 59	13 59	14 59	
Gittelde Bahnhof		6 12				8 14	9 08	10 09	11 08	11 47	12 14	12 12	12 47	13 08	13 18				14 06	14 12	15 08	
Windhausen Ortsmitte	5 46	6 14	6 36	6 41	7 31	8 16	9 10	10 11	11 10	11 49	12 16	12 14	12 49	13 10	13 20				14 08	14 14	15 10	
Windhausen Ost	5 47	6 15	6 37	6 42		8 17	9 11	10 12	11 11	11 50	12 17	12 15	12 50	13 11	13 21				14 09	14 15	15 11	
Bad Grund Laubhütte	5 49	6 17	6 39	6 44		8 19	9 13	10 14	11 13	11 52	12 19	12 17	12 52	13 13	13 23				14 11	14 17	15 13	
Bad Grund Osteroder Straße	5 50	6 18	6 40	6 45		8 20	9 14	10 15	11 14	11 53	12 20	12 18	12 53	13 14	13 24				14 12	14 18	15 14	
Bad Grund Abgunst							9 15		11 15	11 54			12 54	13 15	13 25				14 13		15 15	
Bad Grund Grüne Tanne							9 16		11 16	11 55			12 55	13 16	13 26				14 14		15 16	
Bad Grund Taubenborn							9 18		11 18	11 57			12 57	13 18	13 28				14 16		15 18	
Bad Grund Grüne Tanne							9 20		11 20	11 59			12 59	13 20	13 30				14 18		15 20	
Bad Grund Abgunst							9 21		11 21	12 00			13 00	13 21	13 31				14 19		15 21	
Bad Grund Gesundheitszentrum	5 52	6 20	6 42	6 47		8 22	9 23	10 17	11 23	12 02	12 22	12 20	13 02	13 23	13 33				14 21	14 20	15 23	
Bad Grund Knesebecker Weg	5 53	6 21	6 43	6 48		8 23	9 24	10 18	11 24	12 03	12 23	12 21	13 03	13 24	13 34				14 22	14 21	15 24	
Bad Grund Höhlenerlebniszentrum							9 28	10 22	11 28	12 07	12 27	12 25		13 28	13 38				14 26	14 25	15 28	
Bad Grund Taternplatz	5 57		6 47	6 52		8 27	9 31	10 25	11 31	12 10	12 28	13 07		13 31	13 41				14 29	14 28	15 31	
Wildemann Bundesstraße	5 59		6 49	6 54		8 29	9 33	10 27	11 33	12 12	12 30	13 09		13 33	13 43				14 31	14 30	15 33	
Silbernaal Medingschacht	6 00		6 50	6 55		8 30	9 34	10 28	11 34	12 13	12 31	13 10		13 34	13 44				14 32	14 31	15 34	
Cl.-Zellerfeld Frankenscharnhütte	6 01		6 51	6 56		8 31	9 35	10 29	11 35	12 14	12 32	13 11		13 35	13 45				14 33	14 32	15 35	
Cl.-Zellerfeld Rosenhof	6 04		6 54	6 59		8 34	9 38	10 32	11 38	12 17	12 35	13 14		13 38	13 48				14 36	14 35	15 38	
Cl.-Zellerfeld Kronenplatz	6 07		6 57	7 02		8 37	9 41	10 35	11 41	12 20	12 38	13 17		13 41	13 51				14 39	14 38	15 41	
Cl.-Zellerfeld ZOB	6 10		7 00	7 05		8 40	9 44	10 38	11 44	12 23	12 41	13 20		13 44	13 54				14 42	14 41	15 44	

F in den Ferien und an schulfreien Tagen
 S an Schultagen
 fährt über Willensen Lindenstraße

99 fährt Haltestellen in anderer Reihenfolge an

▶ Hält nur zum Aussteigen. Bitte informieren Sie das Fahrpersonal bereits bei Fahrtantritt über Ihren Haltewunsch.

gültig ab 15. Dezember 2019



Osterode - Gittelde - Bad Grund - Cl.-Zellerfeld



Verkehrsgesellschaft Südniedersachsen mbH, Matthias-Grünewald-Straße 32 - 34, 37154 Northeim, ☎ (0 55 51) 97 50 35

Die Haltestellen in Bad Grund "Abgunst", "Grüne Tanne" und "Taubenborn" werden bei Straßenglätte nicht bedient.

Am 24. und 31.12. Verkehr wie Samstag! Sind der 24. bzw. 31.12. ein Sonntag, gilt das Fahrplanangebot für Sonn- und Feiertage!

Die Fahrzeiten der Anschlusslinien entnehmen Sie bitte dem aktuellen Zug- bzw. Busfahrplan. Die Darstellung der Anschlusszeiten erfolgt ohne Gewähr.

Am Tag der Zeugnisausgabe kann es bei einigen Fahrten zu geringfügigen Veränderungen kommen. Bitte informieren Sie sich rechtzeitig.

Fahrnummer	Montag bis Freitag						Samstag						Sonn- und Feiertage						
	5460 419	5460 421	5460 221	5460 023	5460 025	5460 027	5460 605	5460 609	5460 613	5460 617	5460 621	5460 625	5460 709	5460 713	5460 717	5460 721	5460 725		
Verkehrsbeschränkungen	S	S	F							W	W	W	X	X	X	X	X		
Anmerkungen																			
Osterode Hohe Straße		15 37																	
Osterode Admiral-Zenker-Str.		15 39																	
Osterode BBS An der Leege	15 05																		
Osterode Im Unteren Stränge		15 40																	
Osterode Kornmagazin	15 10	15 43																	
Osterode Dielenplan	15 12	15 45	15 47		16 47	17 47	18 47		7 47	9 47	11 47	13 47	15 47	17 47	9 57	11 57	13 57	15 57	17 57
Osterode Mitte/Stadthalle	15 14	15 49	15 49		16 49	17 49	18 49		7 49	9 49	11 49	13 49	15 49	17 49	9 59	11 59	13 59	15 59	17 59
Osterode Mitte	15 15	15 50	15 50		16 50	17 50	18 50		7 50	9 50	11 50	13 50	15 50	17 50	10 00	12 00	14 00	16 00	18 00
Osterode Rödtenberg		15 55	15 55			17 55					11 53								
Osterode Sudetenstraße		15 56	15 56			17 56					11 54								
Osterode Meneier Weg		15 57	15 57		16 54	17 57	18 54		7 54	9 54	11 55	13 54	15 54	17 54	10 03	12 03	14 03	16 03	18 03
Osterode Lindenstraße		15 58	15 58		16 55	17 58	18 55		7 55	9 55	11 56	13 55	15 55	17 55	10 04	12 04	14 04	16 04	18 04
Osterode Kastanienring		15 59	15 59		16 56	17 59	18 56		7 56	9 56	11 57	13 56	15 56	17 56	10 05	12 05	14 05	16 05	18 05
Petershütte Am Noltzen Sumpf	15 20	16 00	16 00		16 57	18 00	18 57		7 57	9 57	11 58	13 57	15 57	17 57	10 06	12 06	14 06	16 06	18 06
Lasfelde Hüttenfeldstraße	15 21	16 01	16 01		16 58	18 01	18 58		7 58	9 58	11 59	13 58	15 58	17 58	10 07	12 07	14 07	16 07	18 07
Lasfelde Am Wellbeek	15 22	16 02	16 02		16 59	18 02	18 59		7 59	9 59	12 00	13 59	15 59	17 59	10 08	12 08	14 08	16 08	18 08
Katzenstein Klusfeld	15 23	16 03	16 03		17 00	18 03	19 00		8 00	10 00	12 01	14 00	16 00	18 00	10 09	12 09	14 09	16 09	18 09
Badenhausen An der Gipsmühle	15 24	16 04	16 04		17 01	18 04	19 01		8 01	10 01	12 02	14 01	16 01	18 01	10 10	12 10	14 10	16 10	18 10
Badenhausen Am Uferbach	15 25	16 05	16 05		17 02	18 05	19 02		8 02	10 02	12 03	14 02	16 02	18 02	10 11	12 11	14 11	16 11	18 11
Badenhausen Kirchweg	15 26	16 06	16 06		17 03	18 06	19 03		8 03	10 03	12 04	14 03	16 03	18 03	10 12	12 12	14 12	16 12	18 12
Badenhausen Am Johannesborn	15 27	16 07	16 07		17 04	18 07	19 04		8 04	10 04	12 05	14 04	16 04	18 04	10 13	12 13	14 13	16 13	18 13
Badenhausen Schule	15 28																		
Badenhausen Am Johannesborn																			
Badenhausen Kirchweg																			
Badenhausen Am Bürgerpark																			
Badenhausen Posthof																			
Teichhütte Teichhütter Straße	15 30	16 08	16 08		17 05	18 08	19 05		8 05	10 05	12 06	14 05	16 05	18 05	10 14	12 14	14 14	16 14	18 14
Teichhütte Sägemühlenstraße	15 31	16 09	16 09			18 09			8 06		12 07								
Gittelde An der Ziegelei	15 32	16 10	16 10		17 06	18 10	19 06		8 07	10 06	12 08	14 06	16 06	18 06	10 15	12 15	14 15	16 15	18 15
Gittelde Sportplatz	15 33	16 11	16 11		17 07	18 11	19 07		8 08	10 07	12 09	14 07	16 07	18 07	10 16	12 16	14 16	16 16	18 16
Gittelde Schule	15 35																		
RB 46 Seesen		15 45	15 45		16 45	17 45	18 45		7 45	9 45	11 45	13 45	15 45	17 45	9 45	11 45	13 45	15 45	17 45
RB 46 Gittelde		15 59	15 59		16 59	17 59	18 59		7 59	9 59	11 59	13 59	15 59	17 59	9 59	11 59	13 59	15 59	17 59
Gittelde Bahnhof	15 38	16 12	16 12		17 08	18 12	19 08		8 09	10 08	12 10	14 08	16 08	18 08	10 17	12 17	14 17	16 17	18 17
Windhausen Ortsmitte	15 40	16 14	16 14		17 10	18 14	19 10		8 11	10 10	12 12	14 10	16 10	18 10	10 19	12 19	14 19	16 19	18 19
Windhausen Ost	15 41	16 15	16 15		17 11	18 15	19 11		8 12	10 11	12 13	14 11	16 11	18 11	10 20	12 20	14 20	16 20	18 20
Bad Grund Laubhütte	15 43	16 17	16 17		17 13	18 17	19 13		8 14	10 13	12 15	14 13	16 13	18 13	10 22	12 22	14 22	16 22	18 22
Bad Grund Osteröder Straße	15 44	16 18	16 18		17 14	18 18	19 14		8 15	10 14	12 16	14 14	16 14	18 14	10 23	12 23	14 23	16 23	18 23
Bad Grund Abgunst	15 45	16 19			17 15		19 15		8 16	10 15	12 17	14 15	16 15	18 15	10 24	12 24	14 24	16 24	18 24
Bad Grund Grüne Tanne	15 46	16 20			17 16		19 16		8 17	10 16	12 18	14 16	16 16	18 16	10 25	12 25	14 25	16 25	18 25
Bad Grund Taubenborn	15 48	16 22			17 18		19 18		8 19	10 18	12 20	14 18	16 18	18 18	10 27	12 27	14 27	16 27	18 27
Bad Grund Grüne Tanne	15 50	16 25			17 20		19 20		8 20	10 19	12 21	14 19	16 19	18 19	10 28	12 28	14 28	16 28	18 28
Bad Grund Abgunst	15 51	16 26			17 21		19 21		8 21	10 20	12 22	14 20	16 20	18 20	10 29	12 29	14 29	16 29	18 29
Bad Grund Gesundheitszentrum	15 53	16 28	16 20		17 23	18 20	19 23		8 23	10 22	12 24	14 22	16 22	18 22	10 31	12 31	14 31	16 31	18 31
Bad Grund Knesebecker Weg	15 54	16 29	16 21		17 24	18 21	19 24		8 24	10 23	12 25	14 23	16 23	18 23	10 32	12 32	14 32	16 32	18 32
Bad Grund Höhlenerlebniszentrum	15 58		16 25		17 28					10 27	12 29	14 27	16 27		10 36	12 36	14 36	16 36	
Bad Grund Taternplatz	16 01		16 28		17 31	18 25	19 28		8 28	10 30	12 32	14 30	16 30	18 27	10 39	12 39	14 39	16 39	18 36
Wildemann Bundesstraße	16 03		16 30		17 33	18 27	19 30		8 30	10 32	12 34	14 32	16 32	18 29	10 41	12 41	14 41	16 41	18 38
Silbernaal Medlingschacht	16 04		16 31		17 34	18 28	19 31		8 31	10 33	12 35	14 33	16 33	18 30	10 42	12 42	14 42	16 42	18 39
Cl.-Zellerfeld Frankenscharnhütte	16 05		16 32		17 35	18 29	19 32		8 32	10 34	12 36	14 34	16 34	18 31	10 43	12 43	14 43	16 43	18 40
Cl.-Zellerfeld Rosenhof	16 08	16 40	16 35		17 38	18 32	19 35		8 35	10 37	12 39	14 37	16 37	18 34	10 46	12 46	14 46	16 46	18 43
Cl.-Zellerfeld Kronenplatz	16 11	16 43	16 38		17 41	18 35	19 38		8 38	10 40	12 42	14 40	16 40	18 37	10 49	12 49	14 49	16 49	18 46
Cl.-Zellerfeld ZOB	16 14	16 46	16 41		17 44	18 38	19 41		8 40	10 43	12 44	14 43	16 43	18 40	10 52	12 52	14 52	16 52	18 49

F in den Ferien und an schulfreien Tagen x nicht am 24. und 31.12. D Hält nur zum Aussteigen. Bitte informieren Sie das Fahrpersonal bereits bei Fahrtantritt über Ihren Haltewunsch.
 S an Schultagen
 W nicht am 24. und 31.12.

gültig ab 15. Dezember 2019



Cl.-Zellerfeld - Bad Grund - Gittelde - Osterode



Verkehrsgesellschaft Südniedersachsen mbH, Matthias-Grünwald-Straße 32 - 34, 37154 Northeim, ☎ (0 55 51) 97 50 35

Die Haltestellen in Bad Grund "Abgunst", "Grüne Tanne" und "Taubenborn" werden bei Straßenglätte nicht bedient.

Am 24. und 31.12. Verkehr wie Samstag! Sind der 24. bzw. 31.12. ein Sonntag, gilt das Fahrplanangebot für Sonn- und Feiertage!

Die Fahrzeiten der Anschlusslinien entnehmen Sie bitte dem aktuellen Zug- bzw. Busfahrplan. Die Darstellung der Anschlusszeiten erfolgt ohne Gewähr.

Am Tag der Zeugnisausgabe kann es bei einigen Fahrten zu geringfügigen Veränderungen kommen. Bitte informieren Sie sich rechtzeitig.

Fahrnummer	Montag bis Freitag																							
	5460 404	5460 402	5460 406	5460 206	5460 440	5460 408	5460 410	5460 210	5460 012	5460 014	5460 016	5460 218	5460 418	5460 220	5460 420	5460 222	5460 422	5460 224	5460 424	5460 226	5460 426			
Verkehrsbeschränkungen	S	S	S	F	S	S	S	F				F	S	F	S	F	S	F	S	F	S			
Anmerkungen	g																							
Cl.-Zellerfeld ZOB			6 17	6 17			7 02	7 22	8 22	9 22	10 17			11 22	11 22	12 17	12 22	13 22	13 22		14 17	14 22	15 22	15 22
Cl.-Zellerfeld A.-Roemer-Str.			6 20	6 20			7 05	7 25	8 25	9 25	10 20			11 25	11 25	12 20	12 25	13 25	13 25		14 20	14 25	15 25	15 25
Cl.-Zellerfeld Schulzentrum																								15 25
Cl.-Zellerfeld Rosenhof			6 22	6 22			7 07	7 27	8 27	9 27	10 22			11 27	11 27	12 22	12 27	13 27	13 27		14 22	14 27	15 27	15 27
Cl.-Zellerfeld Fränkenscharrnhütte			6 25	6 25			7 10	7 30	8 30	9 30	10 25			11 30	11 30	12 25	12 30	13 30	13 30		14 25	14 30	15 30	15 30
Silbernaal Medingschacht			6 26	6 26			7 11	7 31	8 31	9 31	10 26			11 31	11 31	12 26	12 31	13 31	13 31		14 26	14 31	15 31	15 31
Wildemann Bundesstraße			6 27	6 27			7 12	7 32	8 32	9 32	10 27			11 32	11 32	12 27	12 32	13 32	13 32		14 27	14 32	15 32	15 32
Bad Grund Talernplatz			6 29	6 29			7 14	7 34	8 34	9 34	10 29			11 34	11 34	12 29	12 34	13 34	13 34		14 29	14 34	15 34	15 34
Bad Grund Höhlenerlebniszentrum																								
Bad Grund Knokebecker Weg	6 23	6 28	6 33	6 33			7 18	7 38	8 38	9 43	10 38			11 43	11 43	12 38	12 43	13 38	13 43		14 38	14 43	15 43	15 43
Bad Grund Gesundheitszentrum	6 24	6 29	6 34	6 34			7 19	7 39	8 39	9 44	10 39			11 44	11 44	12 39	12 44	13 39	13 44		14 39	14 44	15 44	15 44
Bad Grund Gesundheitszentrum	6 25	6 30	6 35	6 35			7 20	7 40	8 40	9 45	10 40			11 45	11 45	12 40	12 45	13 45	13 45		14 40	14 45	15 45	15 45
Bad Grund Abgunst			6 31	6 31			7 21	7 41	8 41		10 41					12 41					14 41			
Bad Grund Grüne Tanne			6 32	6 32			7 22	7 42	8 42		10 42					12 42					14 42			
Bad Grund Taubenborn			6 34	6 34			7 24	7 44	8 44		10 44					12 44					14 44			
Bad Grund Grüne Tanne			6 35	6 35			7 25	7 45	8 45		10 45					12 45					14 45			
Bad Grund Abgunst			6 36	6 36			7 26	7 46	8 46		10 46					12 46					14 46			
Bad Grund Osteroder Straße	6 28	6 37	6 38	6 42			7 28	7 47	8 47	9 47	10 47			11 47	11 47	12 47	12 47	13 47	13 47		14 47	14 47	15 47	15 47
Bad Grund Laubhütte	6 30	6 38	6 40	6 43			7 29	7 48	8 48	9 48	10 48			11 48	11 48	12 48	12 48	13 48	13 48		14 48	14 48	15 48	15 48
Windhausen Ost	6 32	6 40	6 42	6 45			7 31	7 50	8 50	9 50	10 50			11 50	11 50	12 50	12 50	13 50	13 50		14 50	14 50	15 50	15 50
Windhausen Ortsmitte	6 34	6 41	6 44	6 46			7 32	7 51	8 51	9 51	10 51			11 51	11 51	12 51	12 51	13 51	13 51		14 51	14 51	15 51	15 51
Gittelde Bahnhof	6 36	6 43	6 48	6 48		7 13	7 34	7 53	8 53	9 53	10 53			11 53	11 53	12 53	12 53	13 53	13 53		14 53	14 53	15 53	15 53
Gittelde	6 59	6 59	6 59	6 59			7 59	7 59	8 59	9 59	10 59			11 59	11 59	12 59	12 59	13 59	13 59		14 59	14 59	15 59	15 59
Seesen	7 12	7 12	7 12	7 12			8 12	8 12	9 12	10 12	11 12			12 12	12 12	13 12	13 12	14 12	14 12		15 12	15 12	16 12	16 12
Gittelde Schule	6 39						7 38							11 55	11 55	12 55	12 55	13 55	13 55		14 55	14 55	15 55	15 55
Gittelde Sportplatz	6 41	6 45	6 50	6 50	7 15		7 40	7 55	8 55	9 55	10 55			11 55	11 57	12 55	12 57	13 55	13 57		14 55	14 57	15 55	15 58
Gittelde An der Ziegelei	6 42	6 46	6 51	6 51	7 16		7 41	7 56	8 56	9 56	10 56			11 56	11 58	12 56	12 58	13 56	13 58		14 56	14 58	15 56	15 59
Teichhütte Sägemühlenstraße		6 47		6 52	7 17		7 42	7 57	8 57	9 57				11 57	11 59	12 57	12 59	13 57	13 59		14 57	14 59	15 57	16 00
Teichhütte Teichhütter Straße	6 44	6 48	6 53	6 53	7 18		7 43	7 58	8 58	9 58	10 57			11 58	12 00	12 57	13 00	13 58	14 00		14 57	15 00	15 58	16 01
Badenhausen Schule	6 47		6 56		7 29		7 46							12 03		13 03		14 03			15 03			
Badenhausen Schule	6 48		6 57				7 48							12 06		13 06		14 06			15 06			
Badenhausen Am Johannesborn	6 50	6 49	6 59	6 54			7 50	7 59	8 59	9 59	10 58			11 59	12 08	12 58	13 08	13 59	14 08		14 58	15 08	15 59	16 03
Badenhausen Kirchweg	6 51	6 50	7 00	6 55			7 51	8 00	9 00	10 00	10 59			12 00	12 09	12 59	13 09	14 00	14 09		14 59	15 09	16 00	16 04
Badenhausen Am Uferbach	6 52	6 51	7 01	6 56			7 52	8 01	9 01	10 01	10 59			12 01	12 10	13 00	13 10	14 01	14 10		15 00	15 09	16 01	16 05
Badenhausen An der Gipsmühle	6 53	6 52	7 02	6 57			7 53	8 02	9 02	10 02	11 01			12 02	12 11	13 01	13 11	14 02	14 11		15 01	15 11	16 02	16 06
Katzenstein Klusfeld	6 55	6 54	7 04	6 59		7 23	7 55	8 04	9 04	10 04	11 03			12 04	12 13	13 03	13 13	14 04	14 13		15 03	15 13	16 04	16 08
Lasfelde Am Wellbeck	6 56	6 55	7 00	6 57			7 54	8 03	9 03	10 03	11 04			12 05	12 14	13 04	13 14	14 05	14 14		15 04	15 14	16 05	16 09
Lasfelde Hüttenfeldstraße	6 57	6 56	7 01	6 58			7 55	8 06	9 06	10 06	11 05			12 06	12 15	13 05	13 15	14 06	14 15		15 05	15 15	16 06	16 10
Petershütte Am Noltzen Sumpf	6 59	6 58	7 03	6 59			7 57	8 08	9 08	10 08	11 07			12 08	12 17	13 07	13 17	14 08	14 17		15 07	15 17	16 08	16 12
Osterode Kastanienring	7 00	6 59	7 08	7 04			7 58	8 09	9 09	10 09	11 08			12 09	12 18	13 08	13 18	14 09	14 18		15 08	15 18	16 09	16 13
Osterode Lindenstraße	7 01	7 00	7 09	7 05			7 59	8 01	8 10	9 10	10 11			12 10	12 19	13 09	13 19	14 10	14 19		15 09	15 19	16 10	16 14
Osterode Memeler Weg	7 02	7 01	7 10	7 06			7 30	8 02	8 11	9 11	10 11			12 11	12 20	13 10	13 20	14 11	14 20		15 10	15 20	16 11	16 15
Osterode Röddenberg			7 13					8 15		10 15				12 15	12 25			14 15	14 25			15 25	16 15	
Osterode Sudetenstraße			7 14					8 16		10 16				12 16	12 26			14 16	14 26			15 26	16 16	
Osterode Dielenplan	7 06	7 05	7 17	7 10		7 34	8 06	8 19	9 15	10 19	11 14			12 19	12 28	13 14	13 24	14 19	14 29		15 14	15 29	16 19	16 19

Fahrnummer	Montag bis Freitag				Samstag			Sonn- und Feiertage							
	5460 028	5460 030	5460 032	5460 034	5460 604	5460 618	5460 622	5460 626	5460 630	5460 634	5460 718	5460 722	5460 726	5460 730	5460 734
Verkehrsbeschränkungen								W	W	W	X	X	X	X	X
Anmerkungen	g														
Cl.-Zellerfeld ZOB	16 17	17 22	18 22	19 25	9 07	11 07	13 07	15 07	17 07	19 07	11 07	13 07	15 07	17 07	19 07
Cl.-Zellerfeld A.-Roemer-Str.	16 20	17 25	18 25	19 28	9 10	11 10	13 10	15 10	17 10	19 10	11 10	13 10	15 10	17 10	19 10
Cl.-Zellerfeld Schulzentrum															
Cl.-Zellerfeld Rosenhof	16 22	17 27	18 27	19 30	9 12	11 12	13 12	15 12	17 12	19 12	11 12	13 12	15 12	17 12	19 12
Cl.-Zellerfeld Fränkenscharrnhütte	16 25	17 30	18 30	19 33	9 15	11 15	13 15	15 15	17 15	19 15	11 15	13 15	15 15	17 15	19 15
Silbernaal Medingschacht	16 26	17 31	18 31	19 34	9 16	11 16	13 16	15 16	17 16	19 16	11 16	13 16	15 16	17 16	19 16
Wildemann Bundesstraße	16 27	17 32	18 32	19 35	9 17	11 17	13 17	15 17	17 17	19 17	11 17	13 17	15 17	17 17	19 17
Bad Grund Talernplatz	16 29	17 34	18 34	19 37	9 19	11 19	13 19	15 19	17 19	19 19	11 19	13 19	15 19	17 19	19 19
Bad Grund Höhlenerlebniszentrum	16 33	17 38			9 23	11 23	13 23	15 23	17 23		11 23	13 23	15 23	17 23	
Bad Grund Knokebecker Weg	16 38	17 43	18 38	19 41	9 28	11 28	13 28	15 28	17 28	19 23	11 28	13 28	15 28	17 28	19 23
Bad Grund Gesundheitszentrum	16 39	17 44	18 39	19 42	9 29	11 29	13 29	15 29	17 29	19 24	11 29	13 29	15 29	17 29	19 24
Bad Grund Gesundheitszentrum	16 40	17 45	18 40	19 43	9 30	11 30	13 30	15 30	17 30	19 25	11				